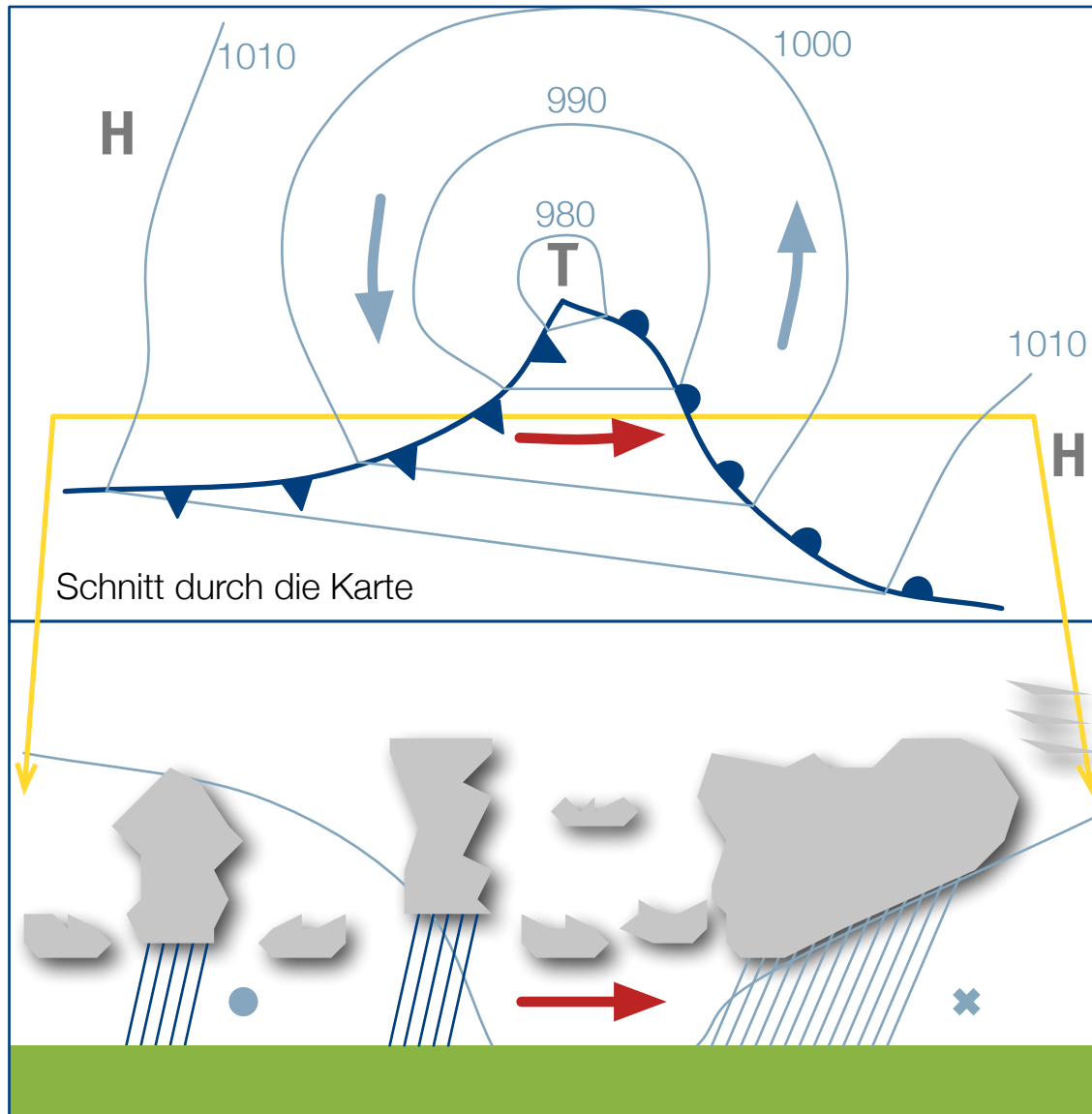











Wetterkarte: Ein Tiefdrucksystem



-  warme Luftströmung
-  kalte Luftströmung
-  Kaltfront
-  Warmfront
-  Isobare = Linie, die Orte gleichen Luftdrucks miteinander verbindet
-  Bewölkung
-  kalte Luftströmungen vom Beobachter weg und auf ihn zu
-  anhaltender mäßiger Niederschlag ("Landregen")
-  Kräftiger Niederschlag in Schauern, Windböen